



**Cartella Stampa 2024**

**Whympr, l'app che facilita  
le attività in montagna**



# INDICE

Pagina 4	Whympr, un'app per preparare le uscite in montagna
Pagina 5	Whympr in dettaglio
Pagina 8	Una storia di passione!
Pagina 9	Collaborazioni, partner e ambasciatori
Pagina 10	La topo del pro a Whympr
Pagina 12	I numeri chiave di Whympr, Dicembre 2023
Pagina 13	Contatti

# ***“La cosa da desiderare non è che le montagne diventino più facili, ma che l'uomo diventi più intelligente e più forte”.***

Edward Whymper

Edward Whymper è stato un alpinista e illustratore britannico. È nato il 27 aprile 1840 a Londra e morto il 16 settembre 1911 a Chamonix, dove è sepolto. Egli si colloca infatti al crocevia della storia dell'alpinismo, tra l'alpinismo esplorativo e l'alpinismo sportivo. A lui si deve la prima salita del Cervino e dell'Aiguille Verte e numerose spedizioni in tutto il mondo. Anche le sue illustrazioni hanno lasciato un segno nella storia della montagna.



Edward Whymper

Quando Tim MacLean e Xavier Bougouin, due appassionati di montagna, hanno immaginato il loro progetto ai piedi del Monte Bianco, l'ombra delle ascensioni di Edward Whymper non era lontana. Dalla loro passione e dalla constatazione della mancanza di strumenti digitali sul mercato dell'outdoor, nel 2017 è nata la start-up Whympr. L'obiettivo è quello di riunire in un'unica applicazione tutti i dati necessari per pianificare, preparare e realizzare un'uscita in montagna.

Il logo ricorda la mitica cima dell'Aiguille Verte e le curve di livello delle carte topografiche.

Whympr è un'applicazione che fornisce una quantità massima di informazioni utili ed essenziali per andare in montagna.

Nelle attività in montagna, non esiste il rischio zero, pertanto si richiede una grande conoscenza ed esperienza. Che si tratti di trail running, escursionismo, scialpinismo, alpinismo o arrampicata, nei mesi estivi o invernali, è importante preparare ogni uscita con il maggior numero possibile di informazioni oggettive, in modo da partire nelle migliori condizioni possibili.

Qualunque sia l'attività, con gli amici o con la famiglia, che siate scalatori esperti o professionisti, la scelta del percorso, della gara, dell'orario, del dislivello, la comprensione del terreno e delle condizioni meteorologiche, la scelta dell'attrezzatura più adatta... sono tutti elementi essenziali che devono essere parte integrante di ogni uscita. È proprio questo consiglio, questa condivisione di esperienze e informazioni che Whympr offre, affinché possiate trarre il massimo da ogni uscita.

**L'app Whympr sta iniziando la sua lunga scalata alla montagna!**



# WHYMPR, UN'APPLICAZIONE PER PREPARARE LE USCITE IN MONTAGNA

Soluzione affidabile, completa ed ergonomica, Whympr è l'applicazione di riferimento per gli appassionati di montagna.

I fondatori dell'app hanno ideato una soluzione globale che riunisce tutte le informazioni necessarie per godersi le proprie attività. Una soluzione digitale facile da usare ed ergonomica per aiutare gli appassionati di montagna a sfruttare al meglio le loro uscite.

## **Tutto in un'unica applicazione !**

Affidabile e preciso, riunisce tutte le funzioni e gli strumenti necessari per pianificare la tua gita, sia essa un'escursione o un'arrampicata. È possibile scegliere tra una serie di itinerari suggeriti (a seconda del livello, della destinazione, ecc.) e studiare tutte le informazioni essenziali come le previsioni meteorologiche, i bollettini valanghe, le pendenze, ecc. È inoltre possibile scegliere l'itinerario utilizzando i topos per l'arrampicata (sono disponibili per l'acquisto anche i Topos Pro, scritti da professionisti).

Una volta sul campo, è possibile utilizzare l'applicazione per orientarsi con precisione e individuare cime, ghiacciai, colli o qualsiasi altro punto di interesse, grazie alla mappa topografica 3D dettagliata o alla mappa IGN.

Lo scopo di questo servizio è quello di consentire di condividere le proprie osservazioni in tempo reale con la comunità, in modo da poter discutere delle condizioni quotidiane e delle eventuali difficoltà incontrate.

Qualunque sia il vostro livello di esperienza o di abilità, che siate dilettanti o professionisti, spesso è difficile sapere esattamente com'è il terreno, quali sono le condizioni e quale attrezzatura sono le più adatte per una pratica ottimale.

**Con Whympr sul tuo cellulare diventa facile!**

## **WHYMPR, TUTTO SU UN'UNICA APP :**

- 350.000 descrizioni di itinerari per l'escursionismo, le ciaspole, l'alpinismo, l'arrampicata e lo sci alpinismo, principalmente in Francia, Italia e Svizzera.
- Meteo della zona
- Inclinazione dei pendii
- Bollettini valanghe
- Aree da evitare per non disturbare la fauna selvatica (partnership LIPU)
- E feedback della comunità.

## **Preparare un'escursione in cinque fasi con Whympr**

- cercare e trovare l'itinerario più adatto al suo livello e alle condizioni della montagna
- studiare i bollettini meteo, i bollettini valanghe e inclinazione dei pendii
- preparare l'itinerario e creare il percorso analizzando la distanza e il dislivello
- sfogliare la mappa, localizzarsi e registrare il percorso
- condividere le proprie impressioni, foto e condizioni con la comunità montana.

E registrare ogni uscita nel proprio diario di bordo!

# WHYMPR IN DETTAGLIO

L'applicazione è gratuita nel suo formato base e richiede un abbonamento per la versione Premium.

## Whympr nella sua versione gratuita

- accesso alle mappe topografiche di tutto il mondo
- accesso a migliaia di itinerari e descrizioni di montagne di tutto il mondo
- un filtro per trovare gli itinerari in base all'attività che si sta cercando
- condivisione di ogni uscita con tutta la comunità: questi scambi possono essere utilizzati per ottenere dettagli sulle condizioni o consigli. Lo spazio "commenti" sotto ogni uscita postata fornisce agli utenti informazioni in tempo reale
- creazione di un registro di uscite per tenere traccia delle uscite postate, con relativi commenti e foto
- accesso ai bollettini valanghe aggiornati per la regione o la cima in questione.
- accesso all'inclinazione dei pendii per identificare le aree a rischio di valanghe;
- accesso alle aree sensibili della fauna e della flora da evitare.

I bollettini valanghe per le 36 aree montane coperte da Météo France sono disponibili sull'app Whympr e vengono visualizzati da una delle regioni interessate o dalla cima selezionata nelle zone indicate. Sono aggiornati quotidianamente e vengono visualizzati nella parte superiore della home page, accanto alle previsioni del tempo, e coprono tutte le regioni :

- Alpi settentrionali: 14 zone
- Alpi meridionali: 9 zone
- Pirenei: 11 zone
- Corsica: 2 zone.

Bollettini valanghe disponibile per i massicci alpini (Francia, Svizzera e presto anche Italia) ma anche per i 91 massicci americani (avalanche.org).

## Whympr Premium, per utilizzare l'applicazione al massimo delle sue potenzialità

La versione Premium offre una serie di funzioni avanzate: accesso alle mappe topografiche nazionali, alla mappa 3D, alla localizzazione GPS, alla modalità offline, al meteo e ai filtri avanzati, ecc.

### 11 mappe topografiche nazionali e 3D

Accesso alle mappe topografiche nazionali di tipo IGN per Francia, Svizzera, Spagna, Germania, Austria, Norvegia, Stati Uniti e Canada, nonché alle mappe 3D e satellitari per il resto del mondo.

## CIFRE CHIAVE DI WHYMPR Dicembre 2023

Download cumulativi :

- 2020 : 95 000
- 2021 : 160 000
- 2022 : 250 000
- 2023 : 325 000

Crescita sostenuta :

- 200.000 account creati
- 20.000 utenti attivi al mese
- 87% dei download dalla Francia, 7% dalla Svizzera e 6% dal resto del mondo
- 50 post in media al giorno
- 350.000 descrizioni di itinerari/topos e punti di interesse

1.300 Topos in vendita

-

Età media degli utenti tra i 25 e i 45 anni.

### **Modalità offline**

Prima di partire, è consigliato salvare sul telefono il percorso scelto, in modo da poter accedere in qualsiasi momento alla mappa sul campo, con la posizione GPS, il percorso, la descrizione dell'itinerario e le foto.

### **Creazione di tracce GPX**

È possibile creare una traccia dal telefono in pochi tocchi utilizzando uno degli strumenti più semplici sul mercato. È possibile scegliere la modalità "traccia automatica", che seguirà i percorsi, o la modalità "traccia libera", che visualizzerà direttamente la distanza e la pendenza della traccia. È inoltre possibile condividere la traccia con gli amici tramite e-mail, messaggi di testo, WhatsApp e tutti gli altri servizi di comunicazione.

### **Importazione di tracce GPX**

È anche possibile importare tracce GPX da altri universi e salvare la mappa intorno ad esse sul telefono, in modo da potervi accedere anche senza rete.

### **Tracciamento GPS**

Il tracciamento GPS è disponibile per ogni attività. Questo permette di registrare dati in tempo reale, come durata, distanza percorsa, velocità media, dislivello positivo e negativo dislivello orario.

Una sintesi delle statistiche personali è disponibile anche nel profilo.

### **Meteo**

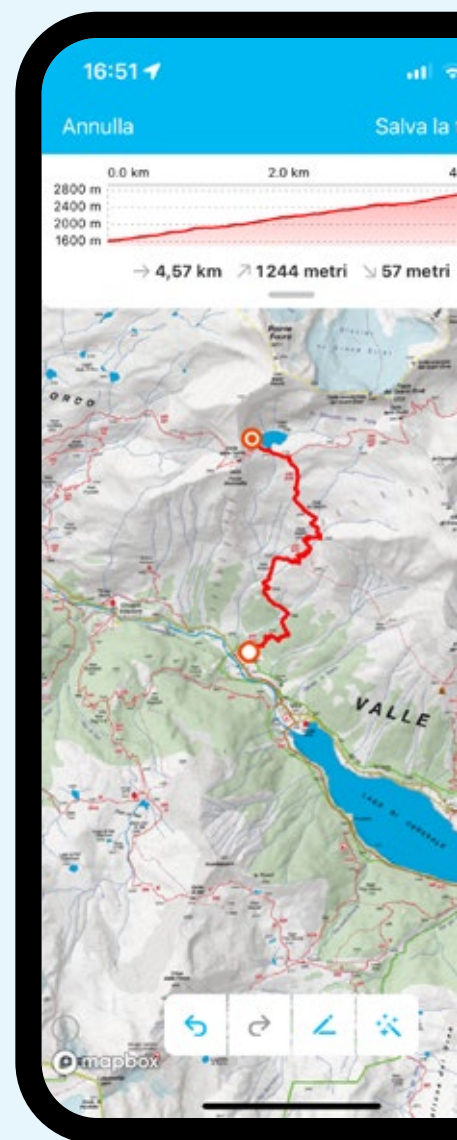
Il meteo per i prossimi cinque giorni è disponibile qui. Vengono visualizzate le previsioni meteo dei prossimi 5 giorni. Il meteo dei 4 giorni precedenti può essere utilizzato per analizzare le condizioni della giornata, L'andamento meteo degli ultimi 4 giorni sarà invece utile per valutare le potenziali condizioni compresi gli ultimi venti, le nevicate recenti e altre informazioni da tenere in considerazione. Con Meteoblue, questi dati sono disponibili per ogni vetta e punto di interesse in tutto il mondo: temperatura e condizioni, direzione e velocità del vento, precipitazioni, isoterma e copertura nevosa.

### **Individuare le uscite recenti**

Una mappa che mostra tutte le uscite effettuate dalla comunità negli ultimi dieci giorni, per aiutarvi a studiare gli ultimi sviluppi e le condizioni sul terreno (scioglimento della neve, cadute di rocce o alberi, crepacci, ecc.).

### **Luoghi preferiti**

Selezione di luoghi preferiti per visualizzare velocemente le previsioni del tempo e i bollettini valanghe per quella località.



### Registro delle uscite

Permette di visualizzare le statistiche per attività e di vedere tutte le uscite su una mappa.

### Filtro dei dati

Whympr consente di filtrare i 350.000 itinerari registrati in base a tipo di attività, livello di difficoltà, durata, dislivello positivo e tipo di punto di interesse. Il filtro permette di trovare sulla mappa solo il tipo di itinerario che interessa l'utente.

### Sincronizzazione Suunto e Apple Watch

Chiunque può collegare il proprio account Suunto o Apple Watch a Whympr per trovare tutte le uscite registrate sull'orologio direttamente nel diario dell'app!

### Visualizzazione dei nomi delle vette

L'ultima funzione realizzata, consente di utilizzare la fotocamera del cellulare per vedere tutti i nomi delle cime intorno utilizzando la realtà aumentata.

Attualmente disponibile solo su iOS per ora.

### La App base

L'applicazione è disponibile su piattaforma IOS e Android, in francese, inglese, italiano e tedesco.

Applicazione gratuita nel suo formato base, con servizi a pagamento.

Versione premium: abbonamenti 3 mesi 14,99 € - 1 anno 24,99 €.

Opzioni disponibili :

Carta topografica italiana Fraternali

Finalmente una carta topografica italiana di qualità ! Le carte Fraternali sono il riferimento per tutta l'Italia occidentale. È ora possibile accedere all'intera collezione dell'editore in versione digitale per 24,99 euro all'anno.

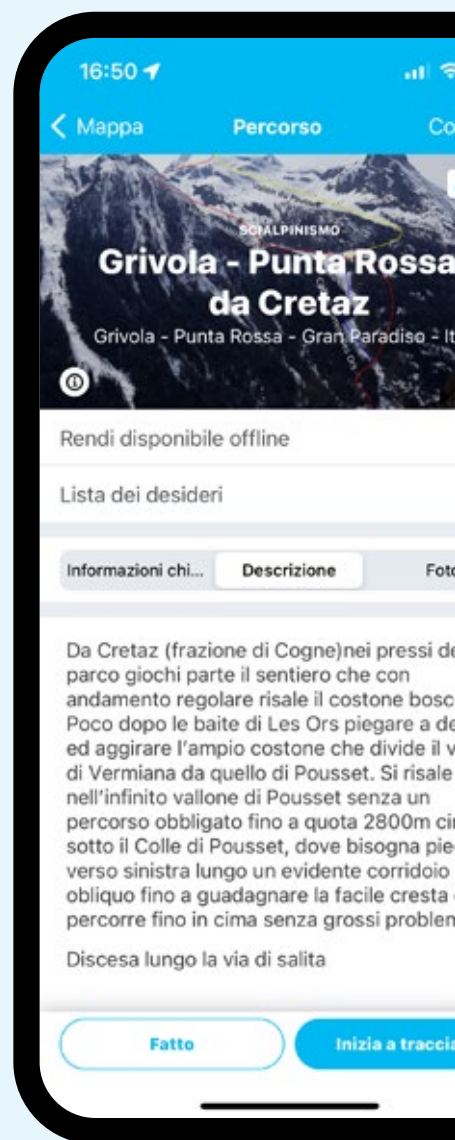
Altri servizi a pagamento

Acquisto individuale di oltre 1.000 topos e itinerari per lo sci alpinismo, lo sci fuori pista, le racchette da neve, l'arrampicata e l'alpinismo pubblicati da editori professionisti.

Scarica l'applicazione Whympr qui.

<https://apps.apple.com/it/app/whympr/id1131231365>

<https://play.google.com/store/apps/details?id=com.whympr.w&pli=1>



# UNA STORIA DI PASSIONE !



## 2017

- Gennaio 2017, nascita di Whympr. La SAS è stata creata nel maggio 2017 da Tim MacLean e Xavier Bougouin.
- Label Montagna Innovante e Internazionale dal Cluster Montagne
- Borsa di French Tech.

## 2018

- Integrazione nell'incubatore Outdoor Sports Valley di Annecy;
- Vincitore del Réseau Entreprendre Haute-Savoie.

## 2019

- Finalista al concorso ISPO Brandnew Tech, alla più grande fiera mondiale dell'outdoor di Monaco
- Integrazione nell'acceleratore Hub 612 di Lione (acceleratore della Caisse d'Épargne);
- Vincitore del concorso BigBooster a Lione.

## 2020

- 440.000 euro raccolti
- Presenza al CES di Las Vegas, la principale fiera tecnologica del mondo
- Selezionato nel le 100 "mountain movers and shakers" francesi da parte del giornale "Le Dauphiné" e dalla TV Grenoble
- Inclusione nel cluster di competitività Minalogic
- Integrazione nell'incubatore Village by CA di Grenoble.

## 2021

- Accordo con Savoie Mont-Blanc Tourisme per lavorare con i loro dati turistici;
- Integrazione nell'acceleratore Open Tourisme Lab di Nîmes
- Collaborazione con SkiTour, il sito web al 100% dedicato allo sci alpinismo.

## 2022

- Raccolta di fondi per 2.200.000 euro
- Acquisizione dell'applicazione Iphigénie
- Creazione di Pahada Holding, che riunisce i due marchi.
- Partnership con l'ENSA (Ecole Nationale de Ski et d'Alpinisme) e il SNAM (Syndicat National des Accompagnateurs en Montagne).

## 2023

- Whympr acquisisce la casa editrice VAMOS
- Partnership con Gulliver.it, la più grande piattaforma italiana per l'outdoor.



# COLLABORAZIONI, PARTNER E AMBASCIATORI

Negli ultimi sette anni, il team di Whympr si è avvalso dei migliori ambasciatori, enti locali e aziende, e lavora in stretta collaborazione con la comunità montana, per innovare costantemente, ideare nuove soluzioni e offrire i migliori servizi di accesso alla montagna per tutti.

## SVILUPPARE E AMPLIARE LE FONTI DI DATI

La facilitazione e la condivisione delle informazioni sono i pilastri principali delle app Whympr e Iphigénie.

Grazie alla collaborazione con diverse piattaforme professionali, i dati aumentano, consolidando la posizione del Gruppo come punto di riferimento.

### **Pahada ha firmato accordi di collaborazione con :**

- Camp To Camp
- Ski Tour, sito 100 % sci alpinismo
- La Chamoniarde, Société de prévention et de secours en montagne
- Savoie Mont-Blanc (SMB)
- Data Avalanche, Banca dati delle valanghe
- IGN Rando

### **Collaborazioni istituzionali**


Il SNAM (Syndicat National des Accompagnateurs en Montagne) e l'ENSA-ENSM (École National de Ski et Alpinisme - École Nationale des Sports en Montagne), due importanti attori dell'industria della montagna, sono i nostri partner tecnici. La loro esperienza tecnica è una risorsa essenziale per lo sviluppo di strumenti digitali in montagna.

### **Ambasciatori**

Sono molte le persone, sia dilettanti che professionisti, che utilizzano Whympr e/o Iphigénie ogni giorno.

Grazie alla stretta collaborazione con alcuni di loro, possiamo contare su un team di ambasciatori all'avanguardia nelle attività outdoor, che condividono consigli, opinioni, innovazioni e miglioramenti!

- Julien Herry soprannominato Pica, guida alpina, alpinista e snowboarder di alto livello
- Fanny Schmutz-Tomasi, guida alpina, è l'incarnazione dell'alpinismo femminile. Ha fondato il Groupe Jeune Alpinisme Mont-Blanc.
- La Tanière di JR, uno youtuber appassionato della filosofia dell'escursionismo leggero per viaggiare più libero.
- Winter Activity, un team di sportivi di montagna che mettono in mostra le loro abilità.
- Pecurina, appassionata di sport all'aria aperta e di montagna e Instagrammer.





# LA TOPO DEL PRO A WHYMPR

Una topo è la descrizione di un percorso o di una via di arrampicata realizzata da un professionista. Su Whympr, viene venduta singolarmente o come pacchetto in formato digitale, in modo da potervi accedere dal proprio telefono in qualsiasi momento. I ricavi generati da queste vendite vengono poi suddivisi tra i vari autori e attori, proprio come farebbe un distributore di libri cartacei.

Whympr offre attualmente più di 1.000 Topos Pro, principalmente per l'arrampicata, ma anche per l'escursionismo, le ciaspole, lo scialpinismo e l'alpinismo. Le aree rappresentate oggi sono la regione del Monte Bianco, la valle dell'Arve, il Verdon, le Calanques e altre in arrivo, come Belledonne.

Whympr collabora con diversi altri editori di topos per distribuire i loro contenuti in formato digitale su Whympr, con una parte di ogni acquisto di topos destinata agli editori e agli autori: JMEditions, EkipRoc, CQFD, VTOPO.

## Whympr e Edizioni Vamos

Con l'acquisizione nel maggio 2023 della casa editrice Vamos, fondata nel 1992, Whympr intende sviluppare la pubblicazione di topos cartacei e rendere i contenuti disponibili in versione digitale sull'applicazione Whympr.

**vamos**

### WHYMPR LANCIA LE GUIDE DI DOMANI!

La guida "Sci alpinismo intorno a Chamonix - Monte Bianco" inaugura un nuovo concetto tra carta e digitale, immaginato da Whympr e Vamos. In uscita nel dicembre 2023, questa nuova guida presenta 80 itinerari scialpinistici di riferimento intorno al Monte Bianco.

A un'ora da Chamonix, gli itinerari vanno da facili a abbastanza difficili e coprono i tre Paesi delle Alpi- Italia, Svizzera e Francia -, con sei massicci (Monte Bianco, Aiguilles Rouges, Fiz, Chablais, Aravis, Beaufortain). In vendita in tutte le librerie specializzate e nei negozi di sport di montagna.

Prezzo consigliato: 29 euro

Novità: ogni cliente del libro topo avrà accesso gratuito alla topo digitale nell'applicazione.

Un codice QR su ogni percorso del libro consente di accedere direttamente alla mappa digitale, in modo da potere :

- salvare la traccia GPX e la mappa di base sul proprio cellulare per potersi orientare il giorno della gita, anche senza rete.
- studiare le pendenze
- leggere l'attuale bollettino valanghe per questo percorso
- consultare le previsioni del tempo per i prossimi giorni e anche per i giorni precedenti, per farsi un'idea delle condizioni attuali
- esaminare i feedback degli utenti per capire le condizioni attuali.
- Tenere in tasca la descrizione del percorso il giorno dell'escursione, per ogni evenienza.
- Informarsi sulle zone da evitare per non disturbare la fauna selvatica.

*"Oggi ci sono più di 1.000 topos digitali in vendita sull'app Whympr. Uno dei progetti che ci spinge maggiormente è quello di rendere i topos digitali disponibili ai clienti che acquistano libri oggi. Ogni formato ha la sua utilità. Siamo fermamente convinti che i formati digitali e cartacei debbano collaborare per diventare complementari. Whympr offrirà questo servizio a qualsiasi altro editore di topos che sia interessato a questo concetto. Diventando così la piattaforma digitale di riferimento per la preparazione delle gite in montagna, con i topos come uno dei capisaldi. L'obiettivo è quello di offrire ai nostri rispettivi clienti una soluzione ancora più completa, in grado di soddisfare le loro esigenze sul campo", conferma Tim MacLean, direttore di Whympr.*





# CIFRE CHIAVE DI WHYMPR Dicembre 2023

## **Download cumulativi :**

- 2020 : 95 000
- 2021 : 160 000
- 2022 : 250 000
- 2023 : 325 000

## **Crescita sostenuta :**

- 200.000 account creati
- 20.000 utenti attivi al mese
- 87% dei download dalla Francia, 7% dalla Svizzera e 6% dal resto del mondo
- 50 post in media al giorno
- 350.000 descrizioni di itinerari/topos e punti di interesse

1.300 Topos in vendita

Età media degli utenti tra i 25 e i 45 anni.



# CONTATTI E INFORMAZIONI

Informazioni su <https://it.get.whympr.com/>

Foto disponibili su : <https://it.get.whympr.com/informations-presse/informations-presse>

Tim MacLean, co-fondatore

[tim@whympr.com](mailto:tim@whympr.com)

+33(0)7 83 47 15 79

Relazioni con la stampa

Anne Gery

[annegery@orange.fr](mailto:annegery@orange.fr)

+33 (0)6 12 03 68 95

Scarica l'applicazione Whympr qui.

<https://apps.apple.com/it/app/whympr/id1131231365>

<https://play.google.com/store/apps/details?id=com.whympr.w&pli=1>